



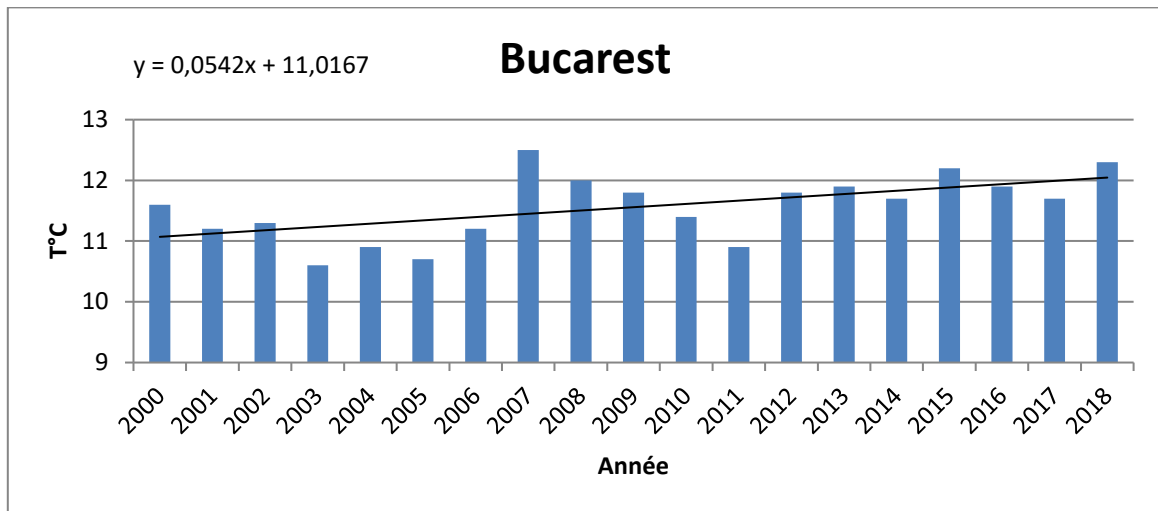
**Températures moyennes annuelles pour 4 stations en Roumanie /  
Annual mean temperatures for 4 stations in Romania**

**Répartition des stations :**



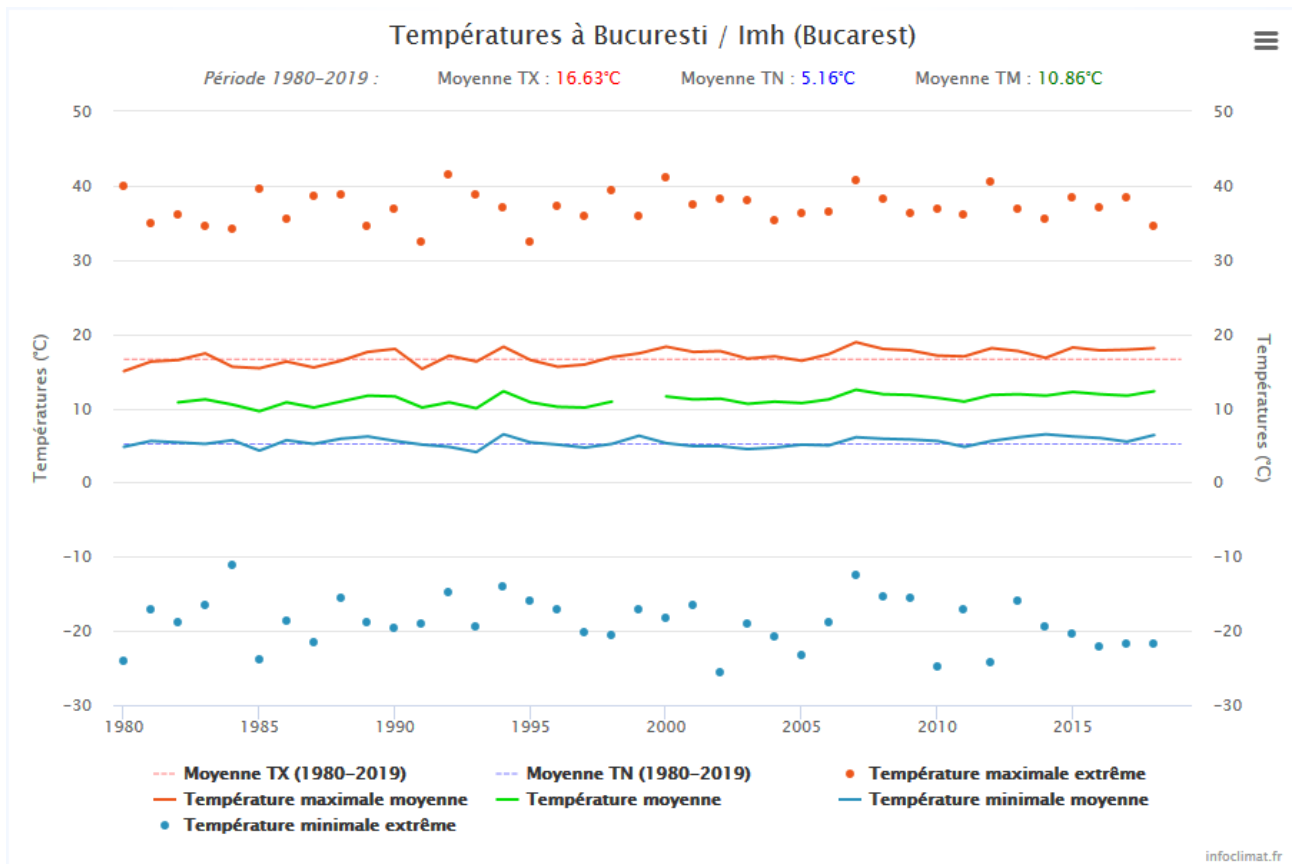
*Mis à jour par Zoé Louyot en janvier 2019*

## 1. Bucarest

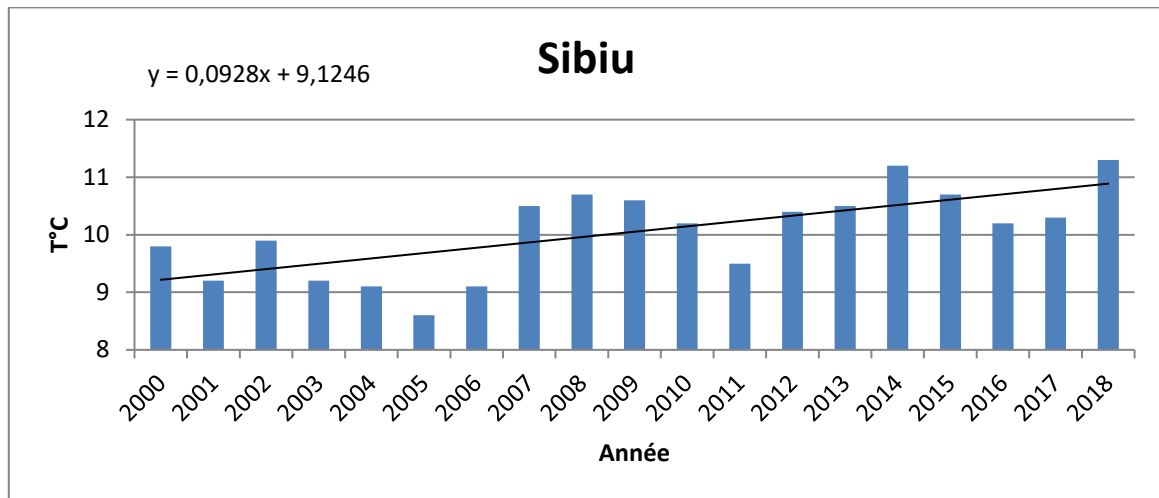


La droite de tendance a une pente de 0.0542, ce qui correspond à un accroissement moyen de 5,4°C en 100 ans.

Ci-dessous l'historique des températures relevées (source InfoClimat) :

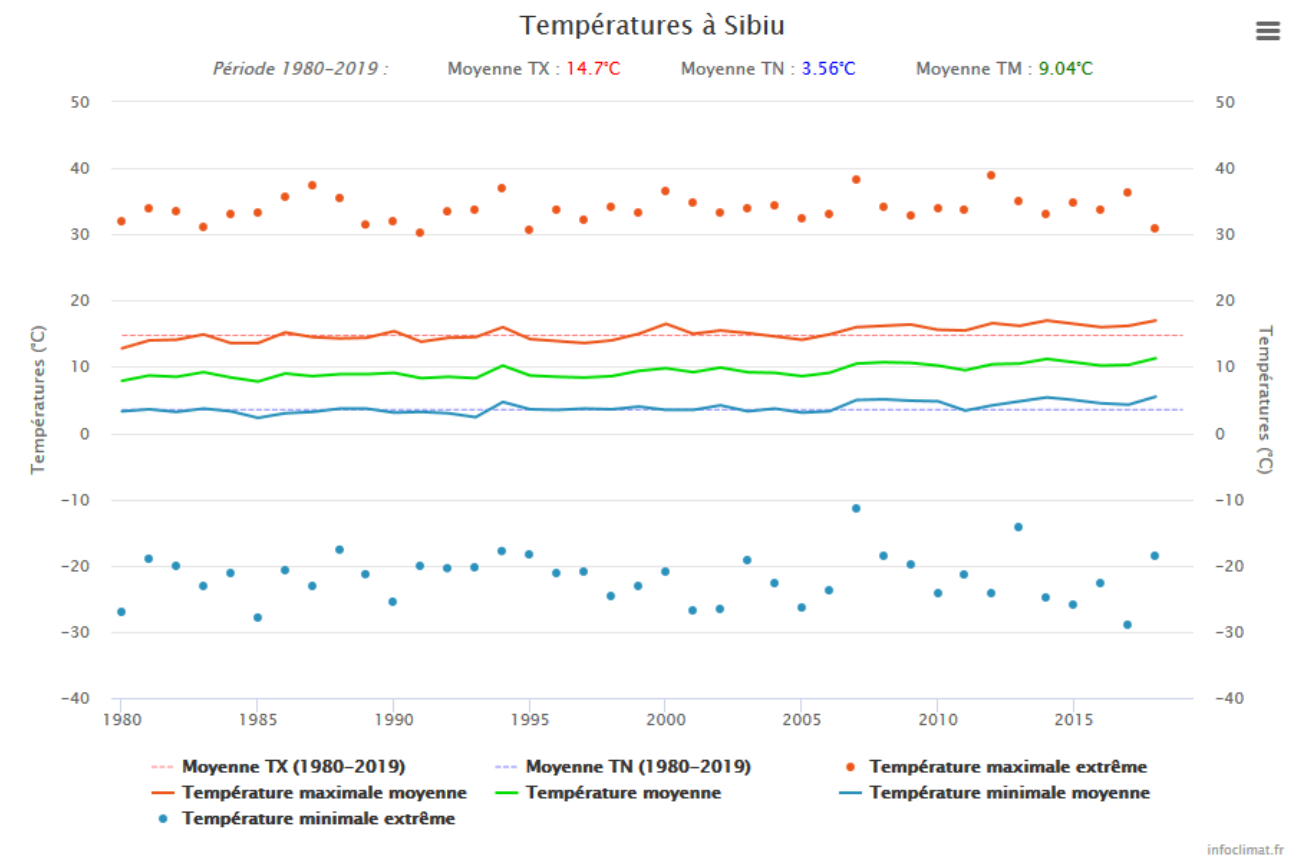


## 2. Sibiu

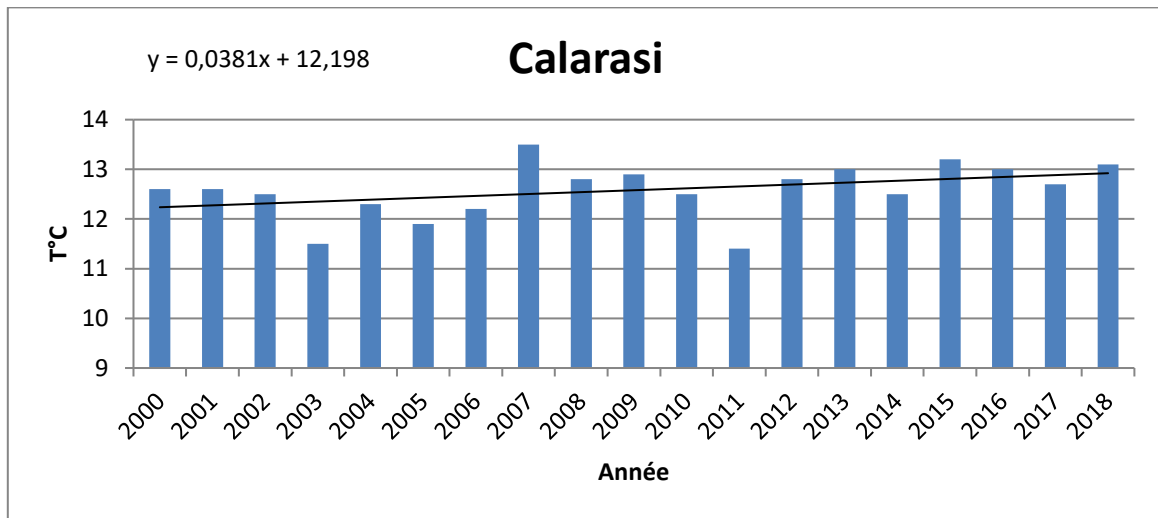


La droite de tendance a une pente de 0.0928, ce qui correspond à un accroissement moyen de 9,3°C en 100 ans.

Ci-dessous l'historique des températures relevées (source InfoClimat) :

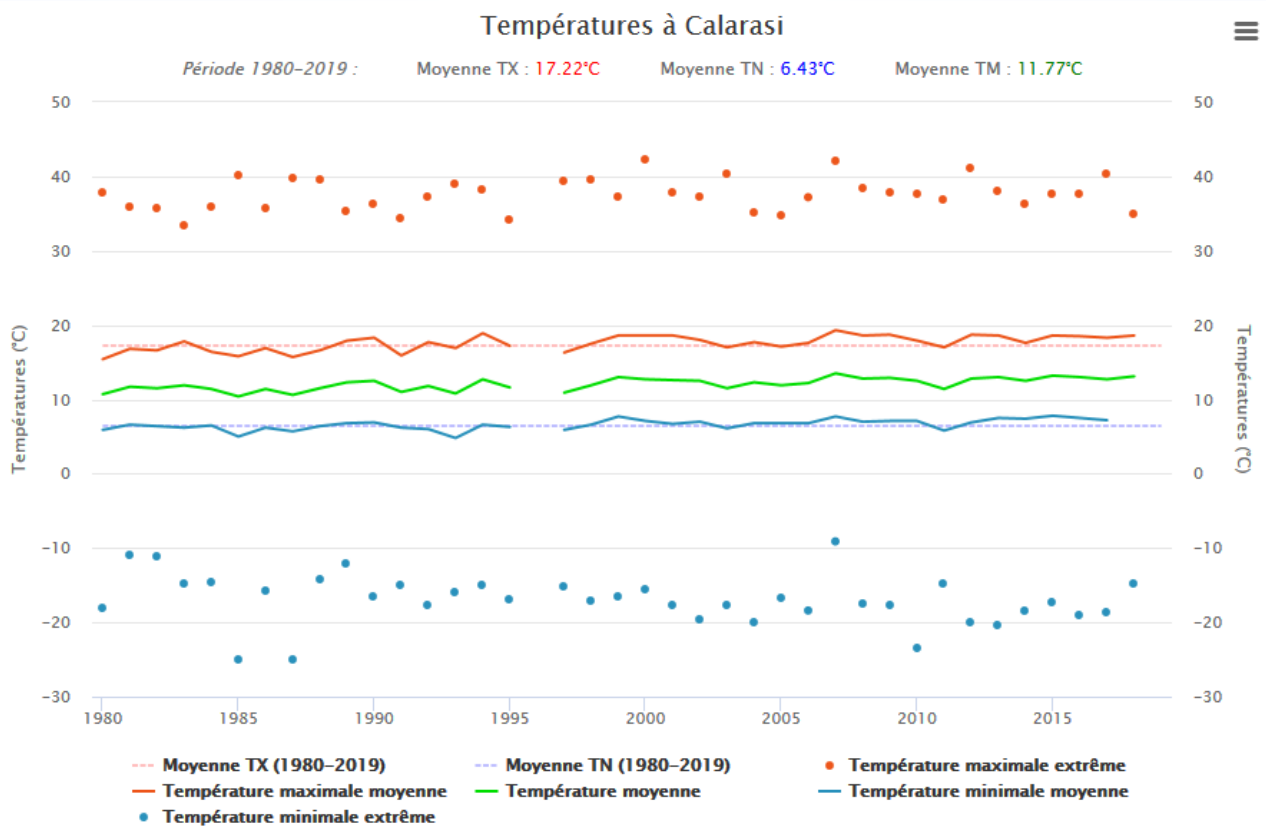


### 3. Calarasi



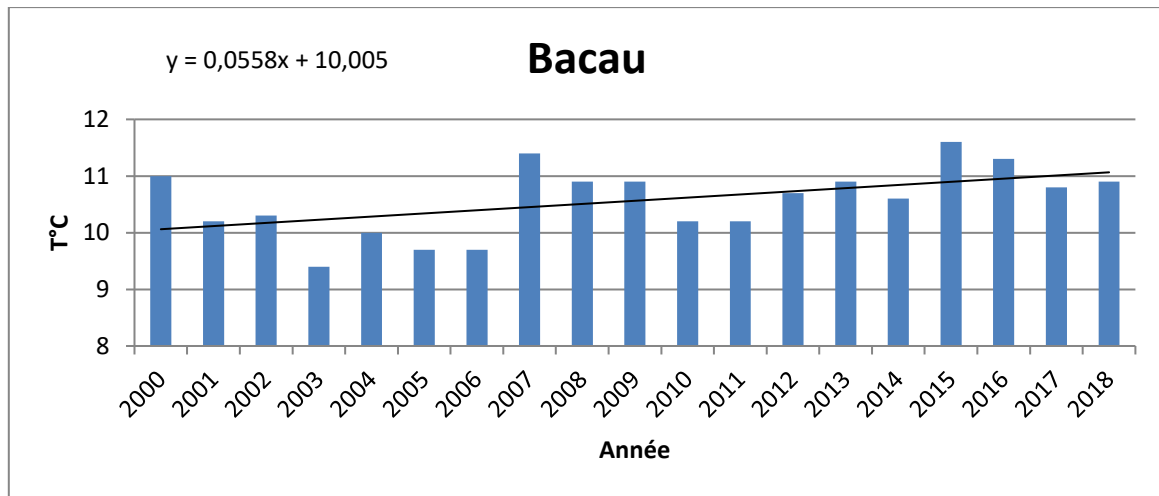
La droite de tendance a une pente de 0.0381, ce qui correspond à un accroissement moyen de 3,8°C en 100 ans.

Ci-dessous l'historique des températures relevées (source InfoClimat) :



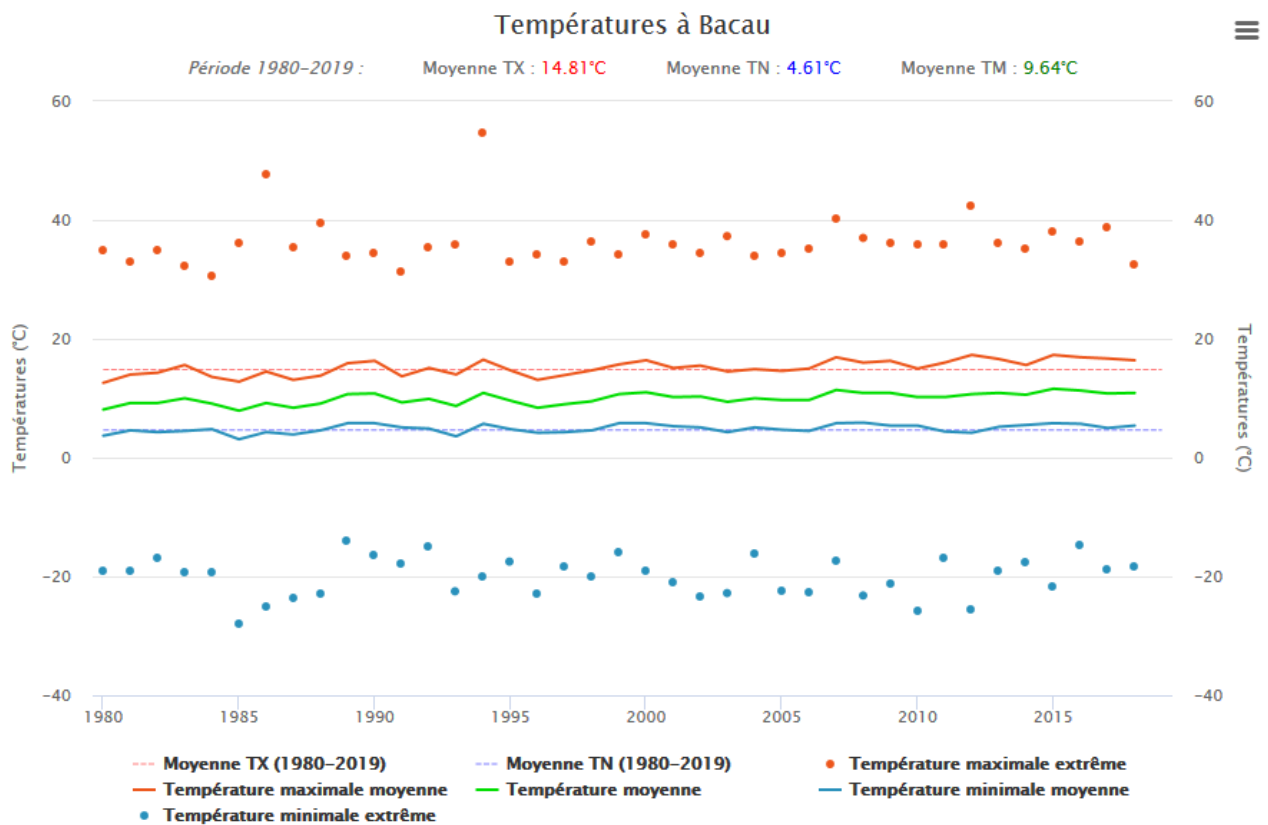
infoclimat.fr

#### 4. Bacau



La droite de tendance a une pente de 0.0558, ce qui correspond à un accroissement moyen de 5,6°C en 100 ans.

Ci-dessous l'historique des températures relevées (source InfoClimat) :



infoclimat.fr

Les données brutes sont disponibles sur le site internet Infoclimat : <http://www.infoclimat.fr>