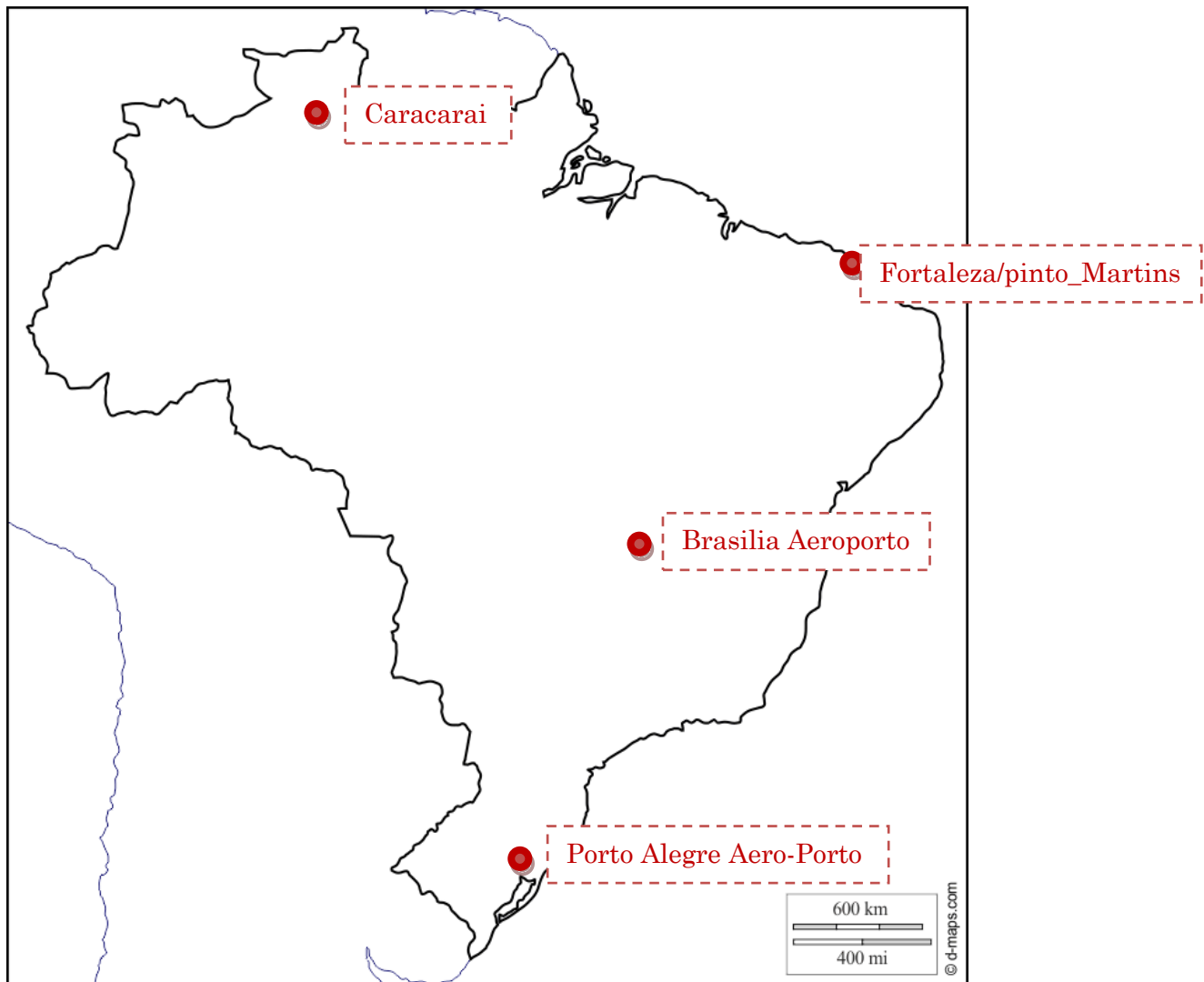




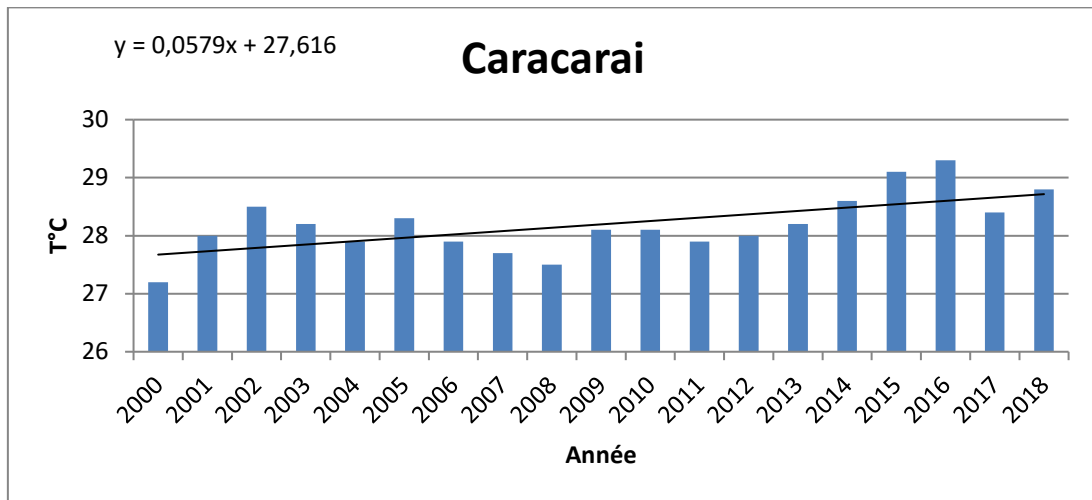
Températures moyennes annuelles pour 4 stations au Brésil / Annual mean temperatures for 4 stations in Brazil

Répartition des stations :



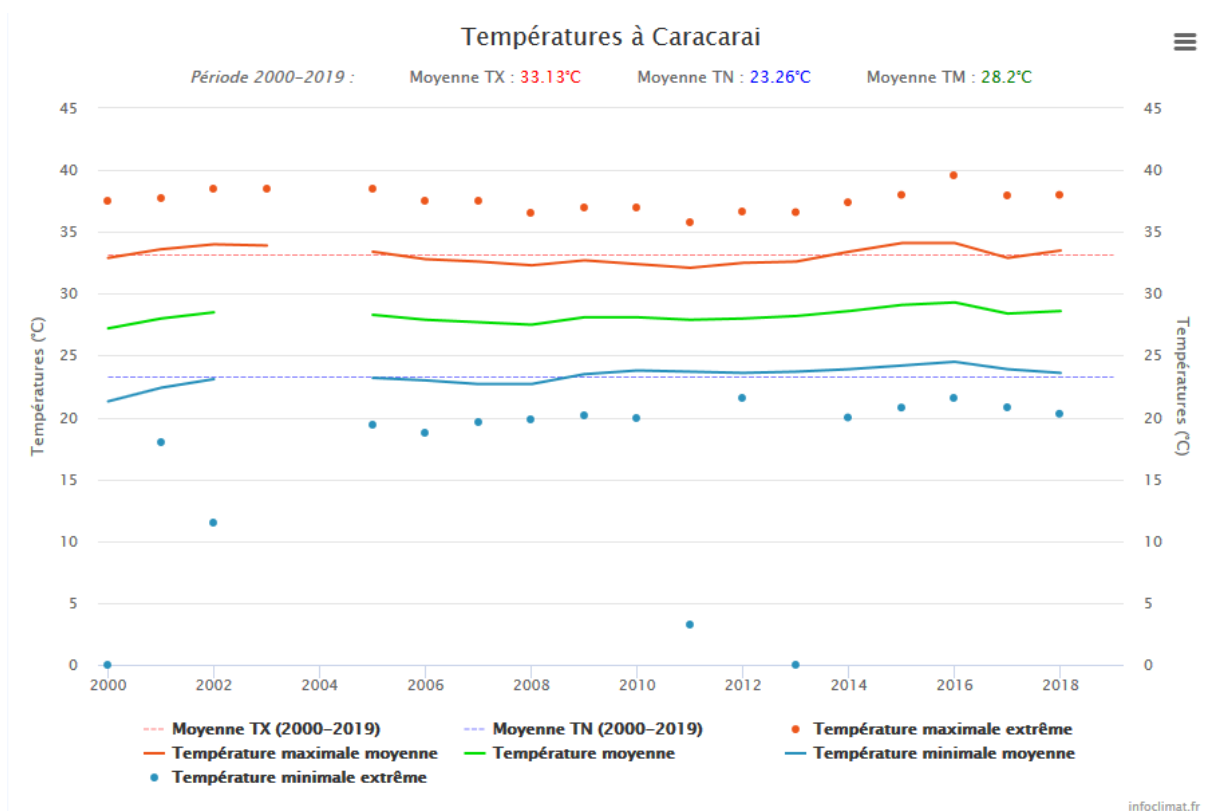
Mis à jour par Zoé Louyot en janvier 2019

1. Caracarai

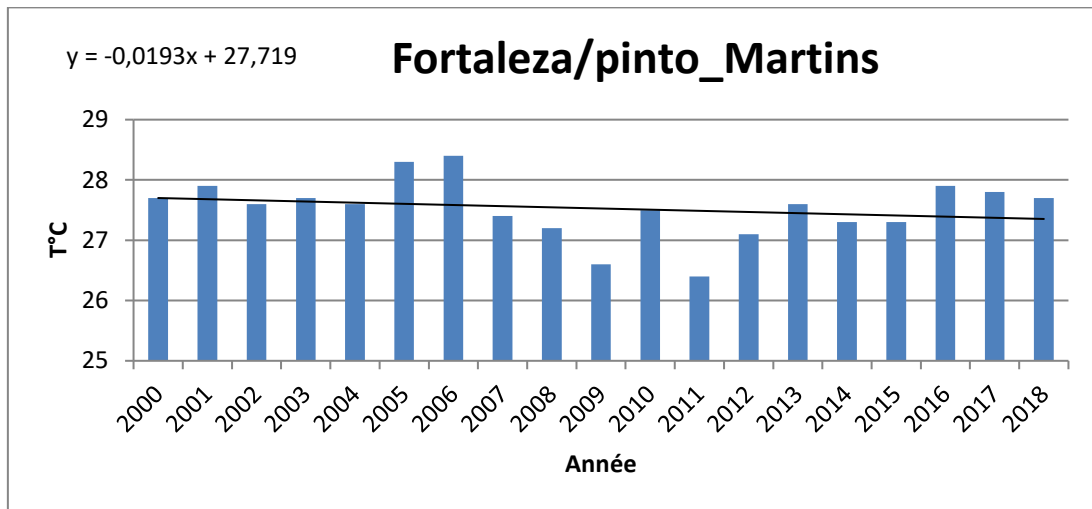


La droite de tendance a une pente de 0.0579, ce qui correspond à un accroissement moyen de 5,8°C en 100 ans.

Ci-dessous l'historique des températures relevées (source InfoClimat) :

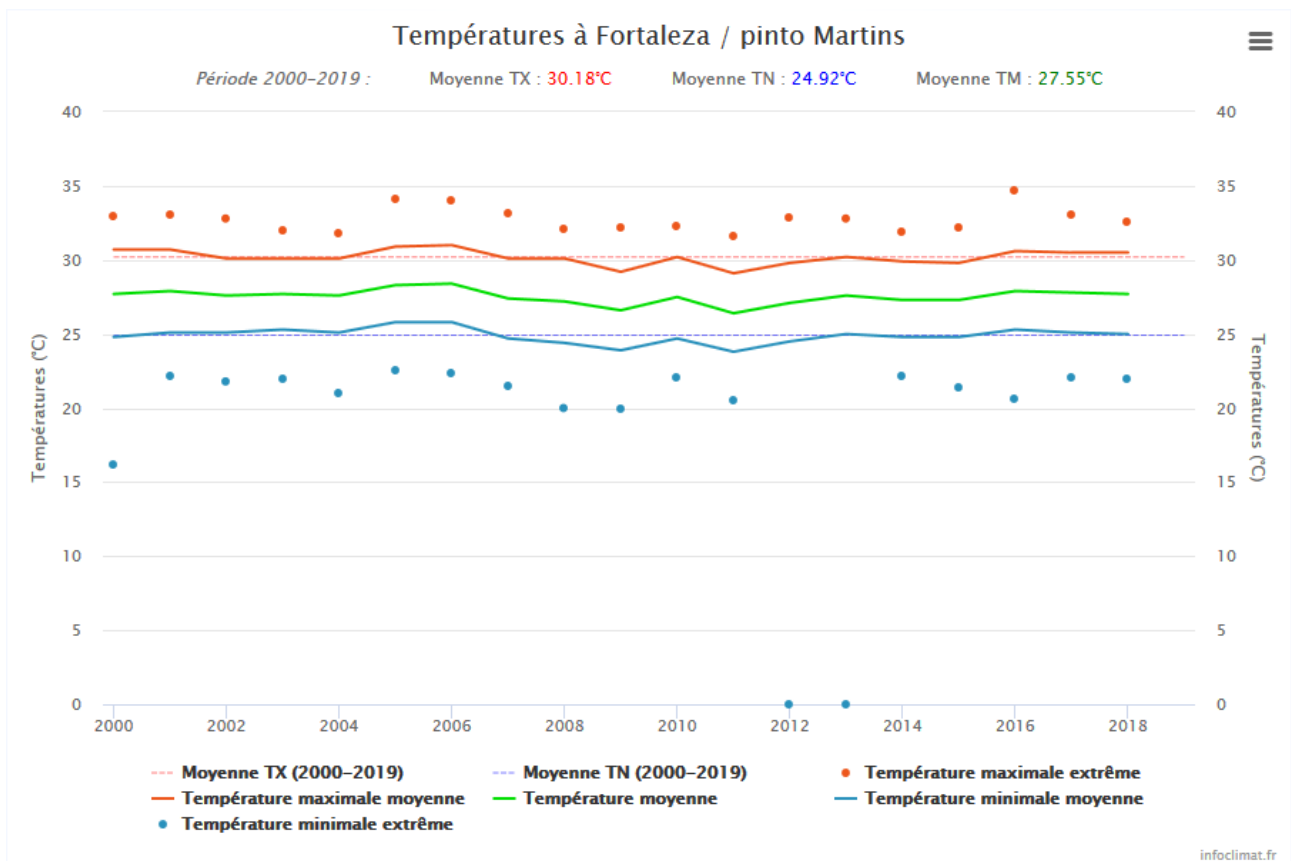


2. Fortaleza/pinto_Martins

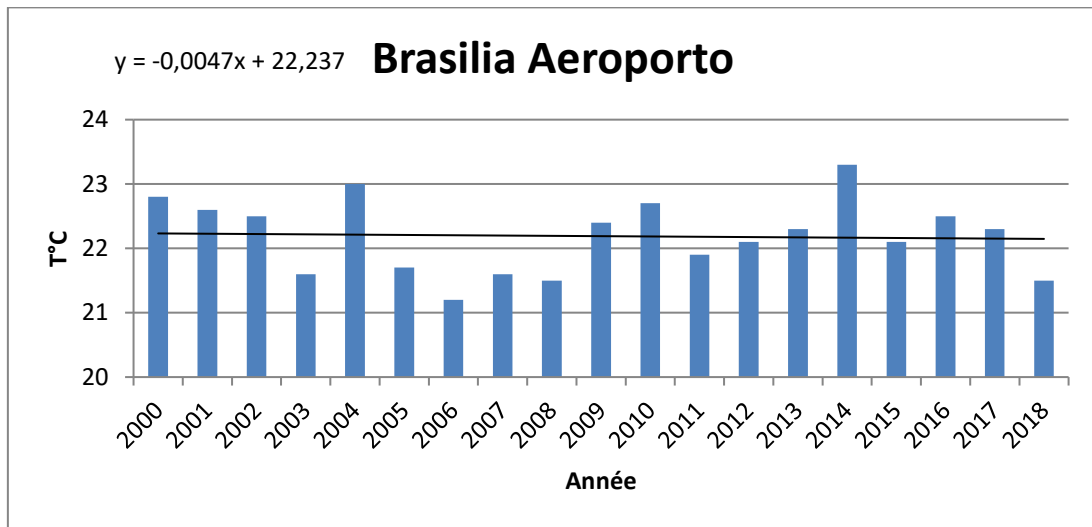


La droite de tendance a une pente de -0.0193, ce qui correspond à une décroissance moyenne de 1,9°C en 100 ans.

Ci-dessous l'historique des températures relevées (source InfoClimat) :

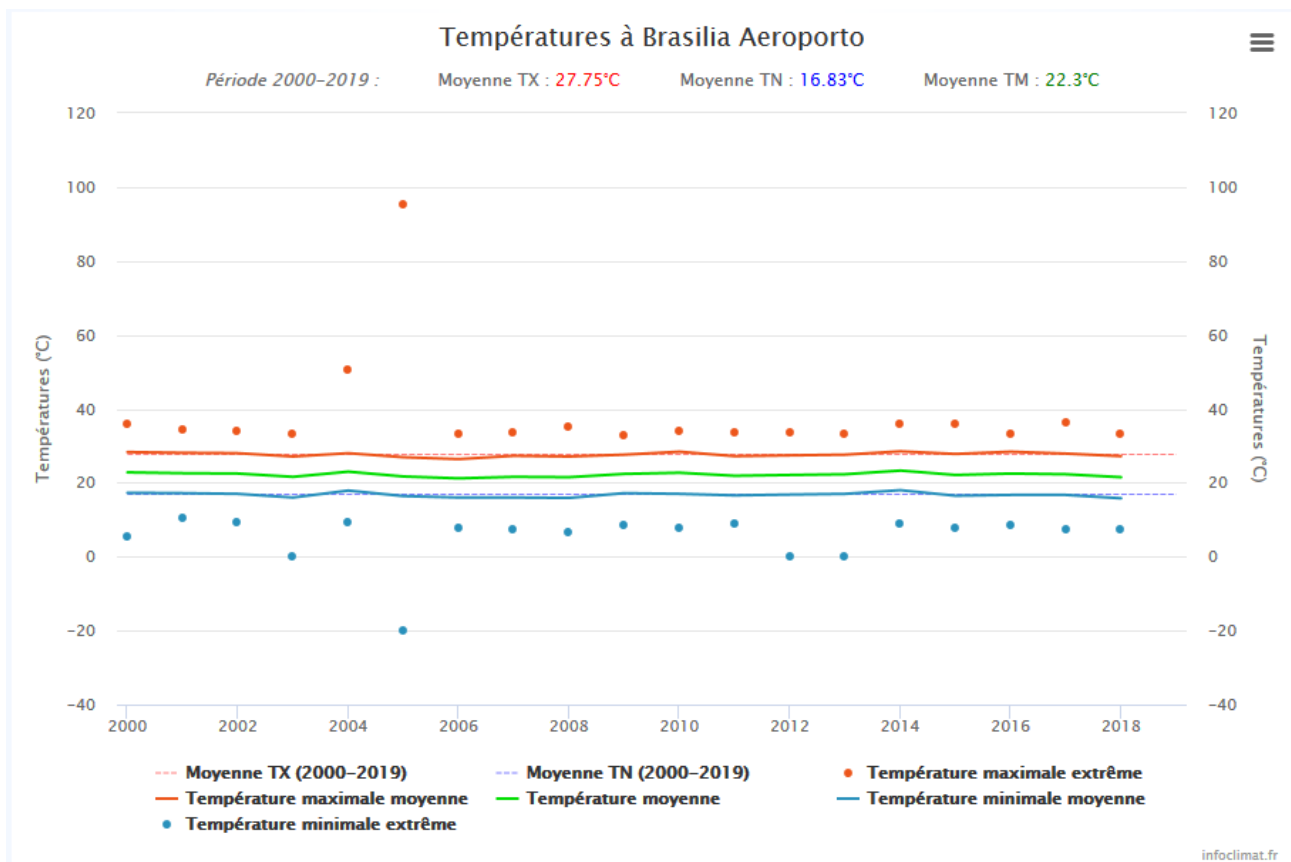


3. Brasilia Aeroporto

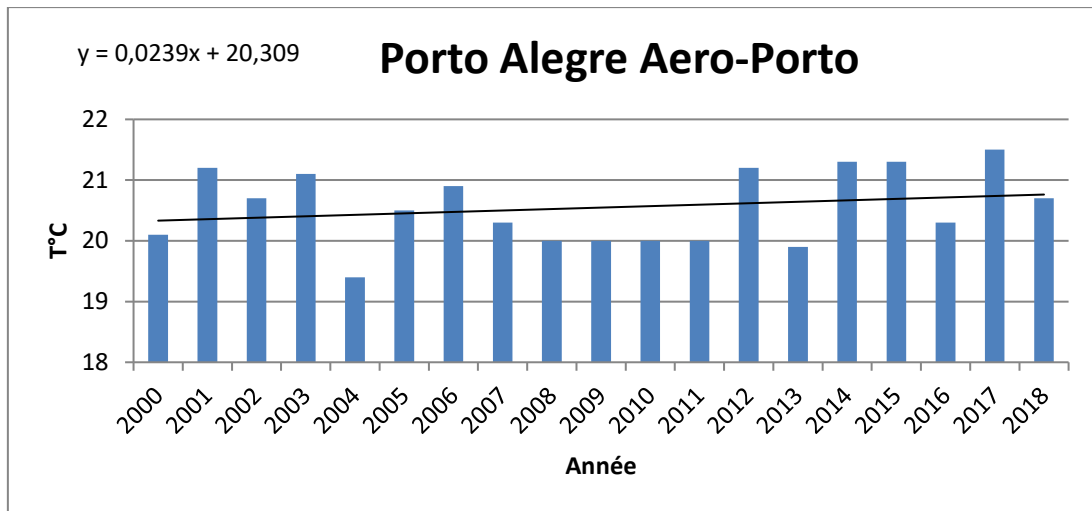


La droite de tendance a une pente de -0.0047, ce qui correspond à une décroissance moyenne de 0,5°C en 100 ans.

Ci-dessous l'historique des températures relevées (source InfoClimat) :

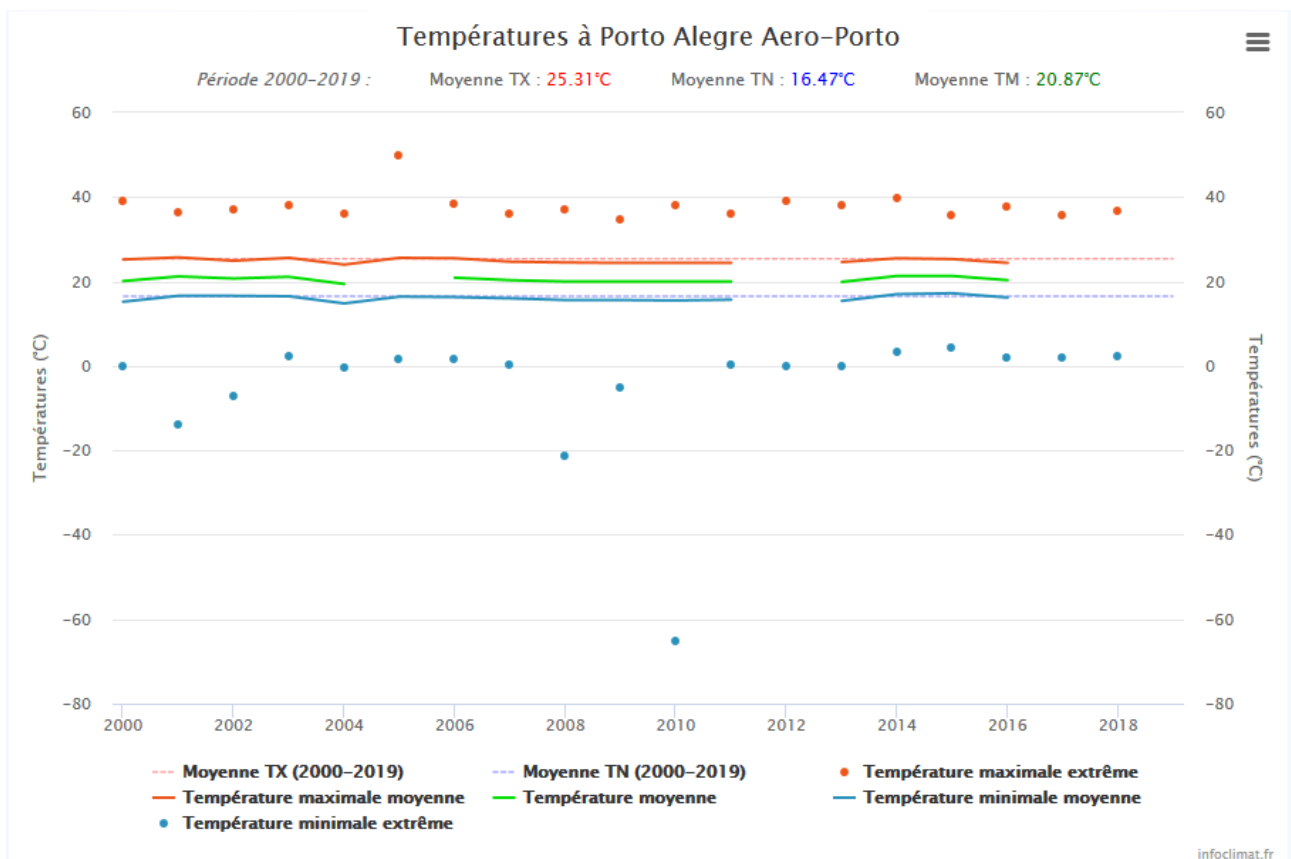


4. Porto Alegre Aero-Porto



La droite de tendance a une pente de 0.0239, ce qui correspond à un accroissement moyen de 2,4°C en 100 ans.

Ci-dessous l'historique des températures relevées (source InfoClimat) :



Les données brutes sont disponibles sur le site internet Infoclimat : <http://www.infoclimat.fr>.