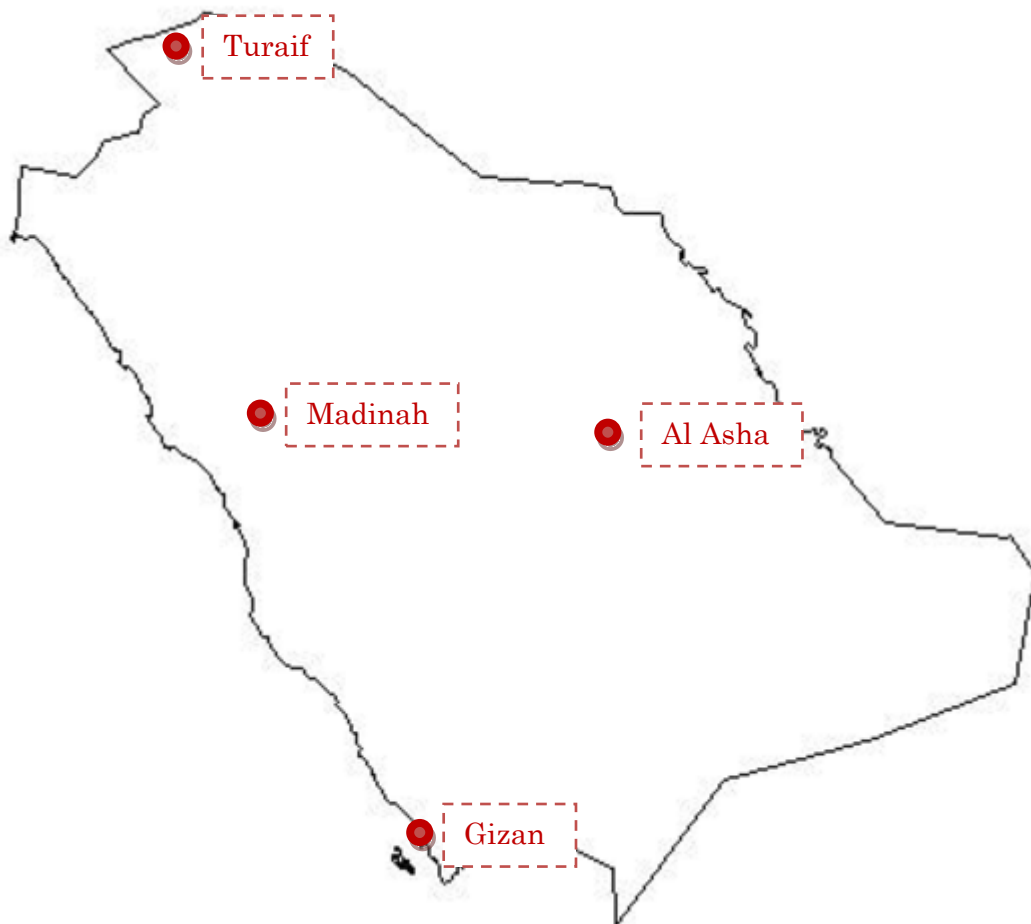




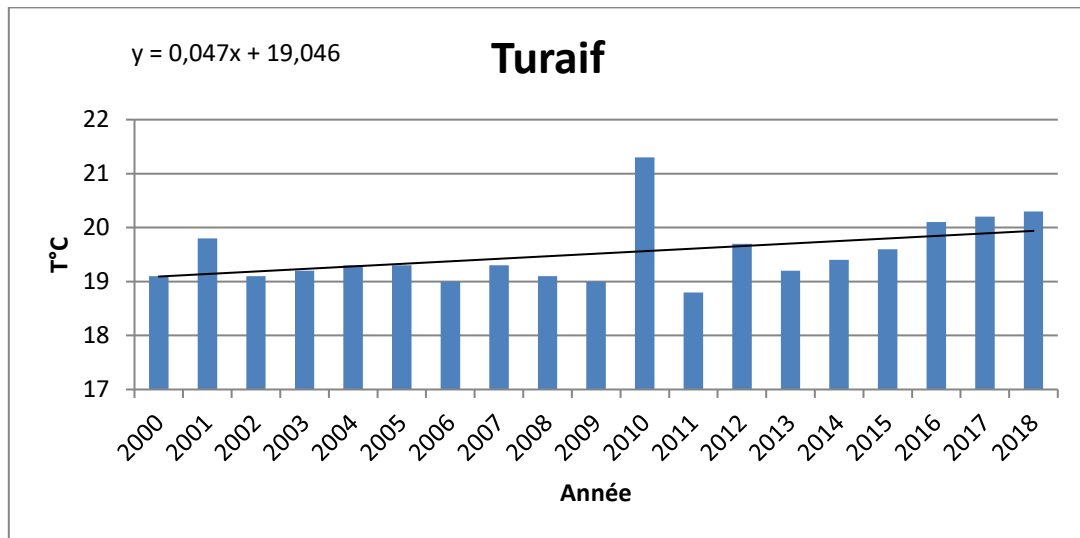
Températures moyennes annuelles pour 4 stations en Arabie Saoudite / Annual mean temperatures for 4 stations in Saudi Arabia

Répartition des stations :



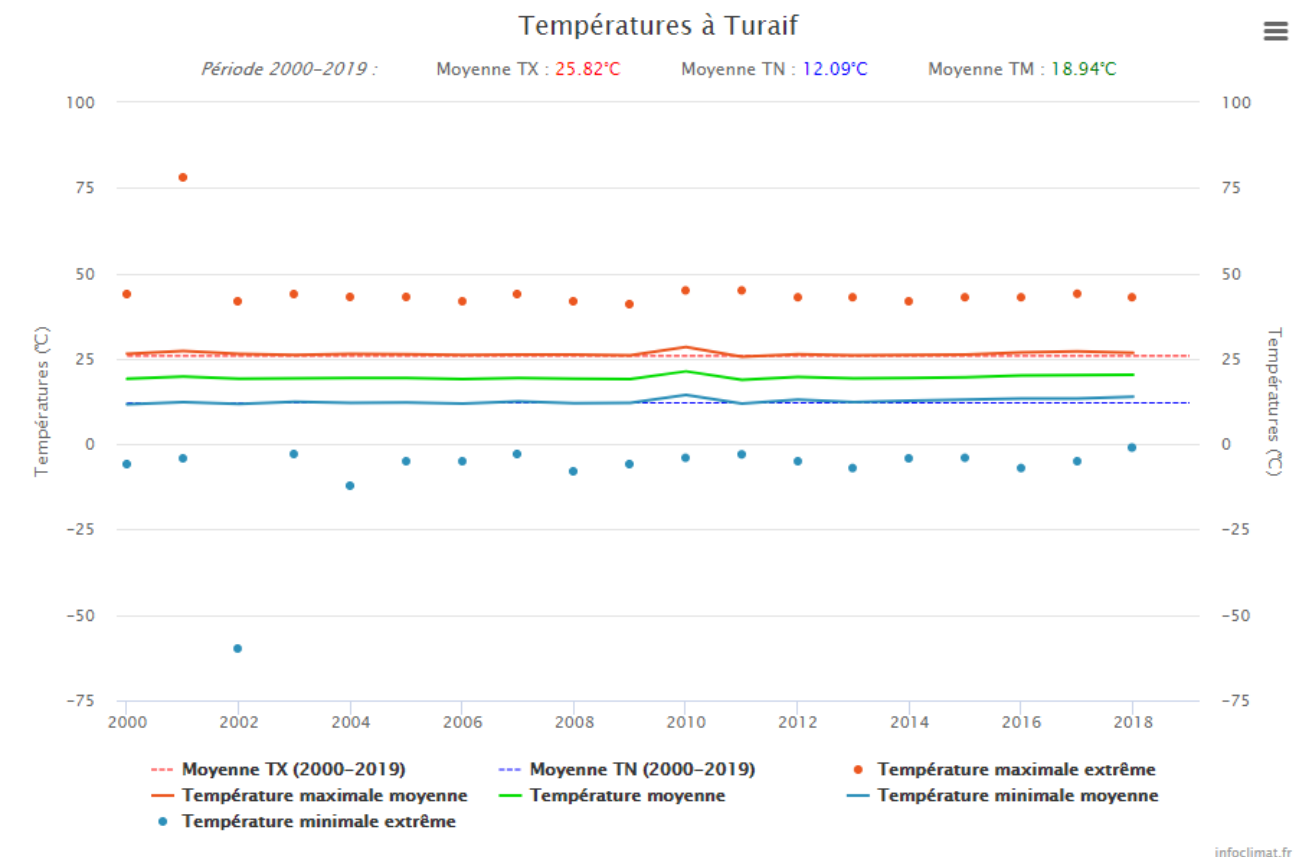
Mis à jour par Zoé Louyot en janvier 2019

1. Turaif

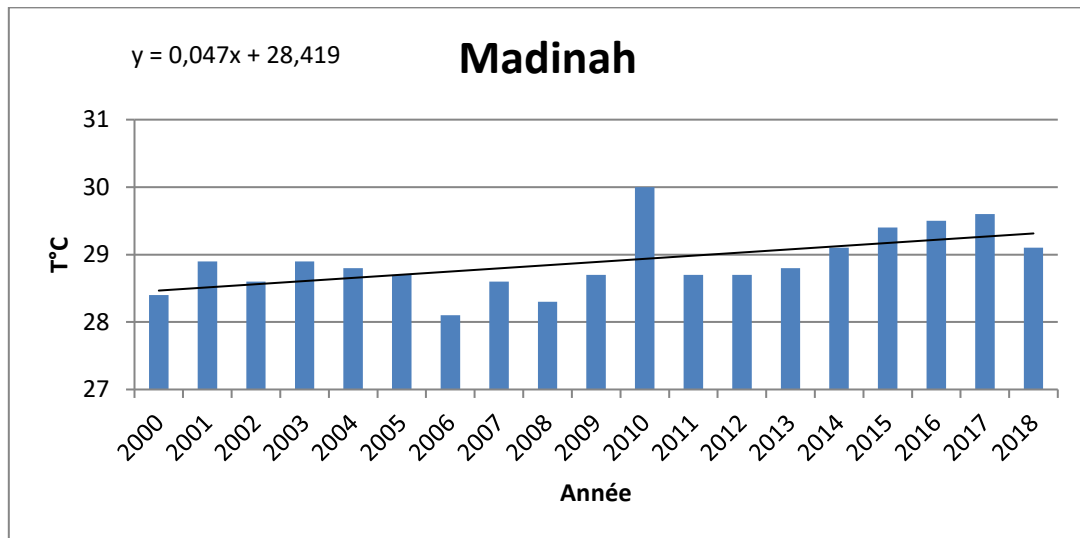


La droite de tendance a une pente de 0.047, ce qui correspond à un accroissement moyen de 4,7°C en 100 ans.

Ci-dessous l'historique des températures relevées (source InfoClimat) :

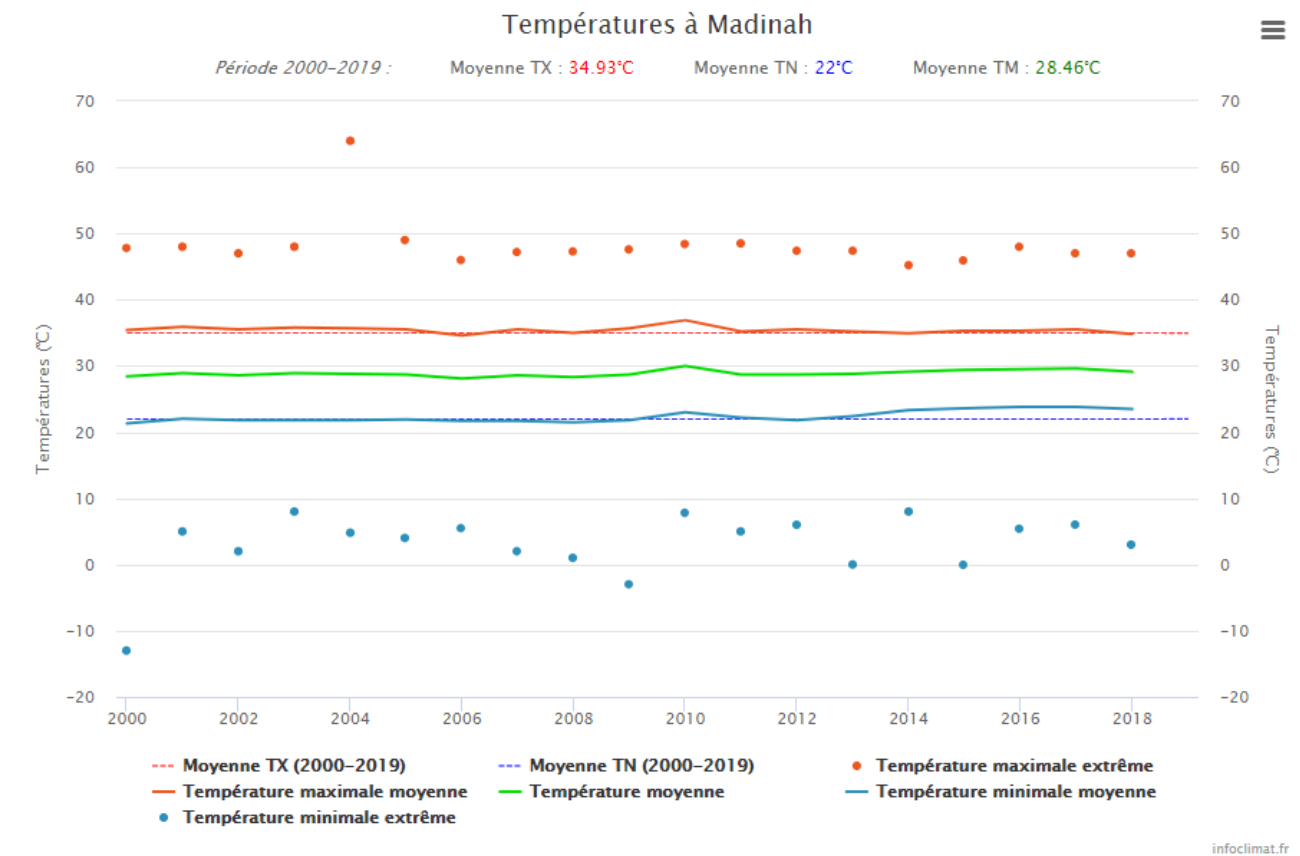


2. Madinah

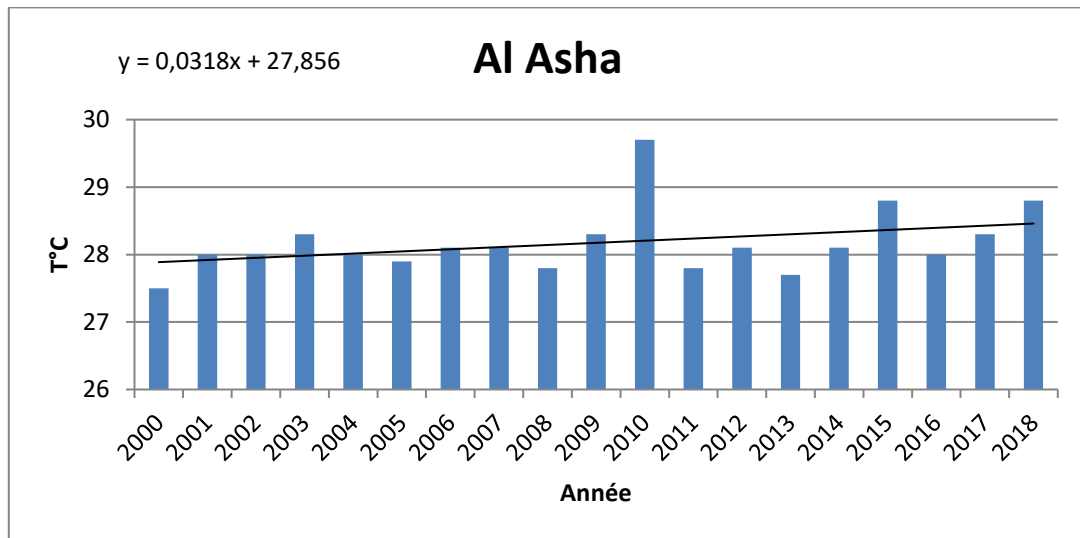


La droite de tendance a une pente de 0.047, ce qui correspond à un accroissement moyen de 4,7°C en 100 ans.

Ci-dessous l'historique des températures relevées (source InfoClimat) :

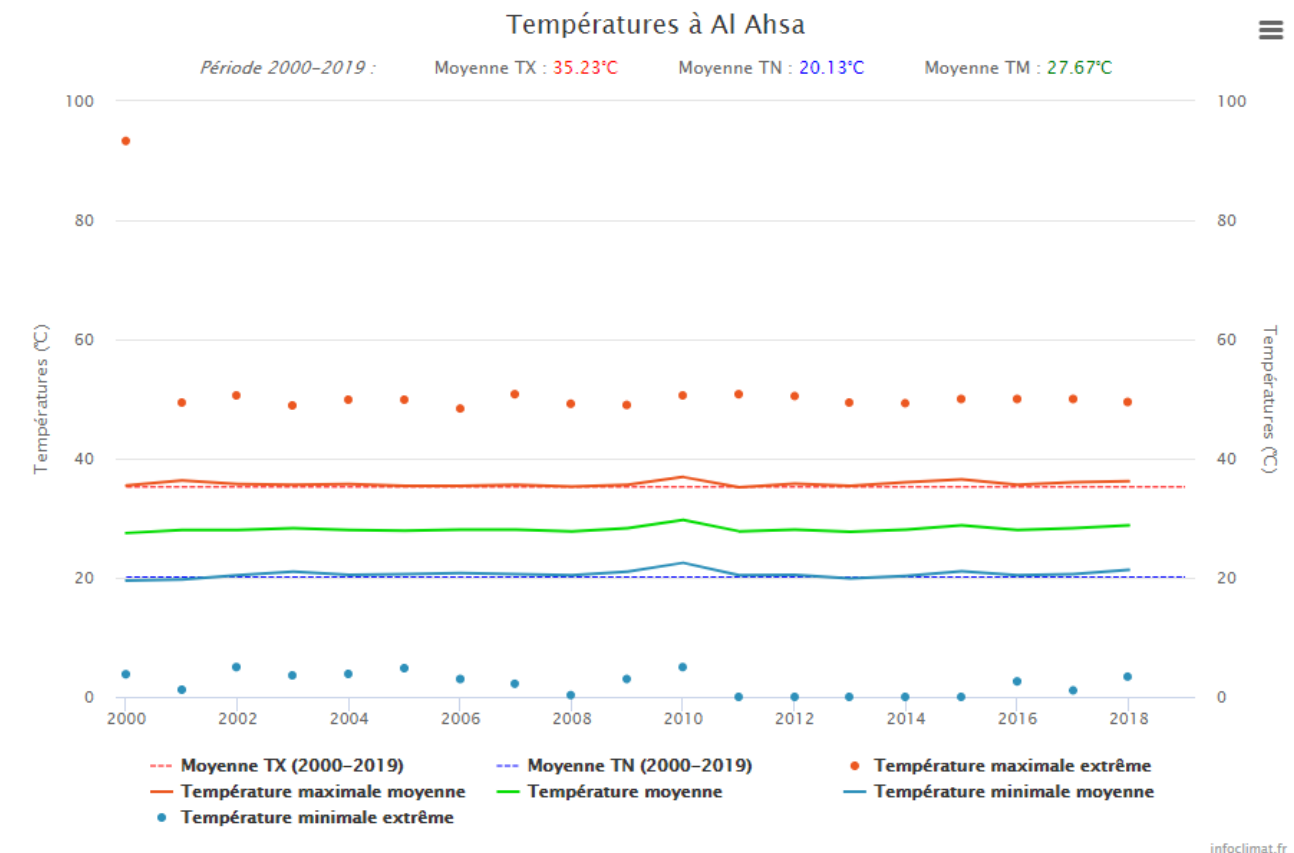


3. Al Asha

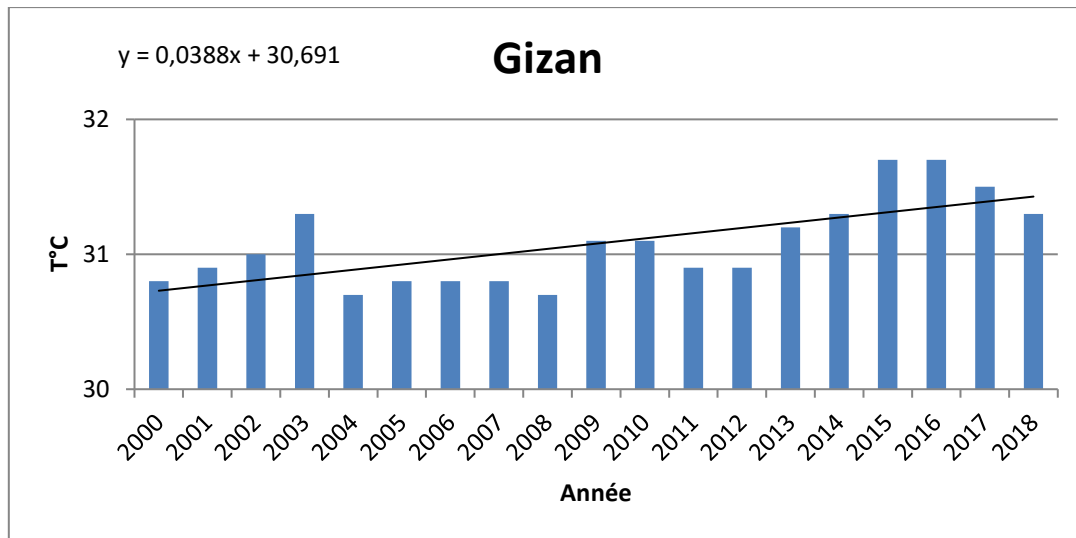


La droite de tendance a une pente de 0.0318, ce qui correspond à un accroissement moyen de 3,2°C en 100 ans.

Ci-dessous l'historique des températures relevées (source InfoClimat) :

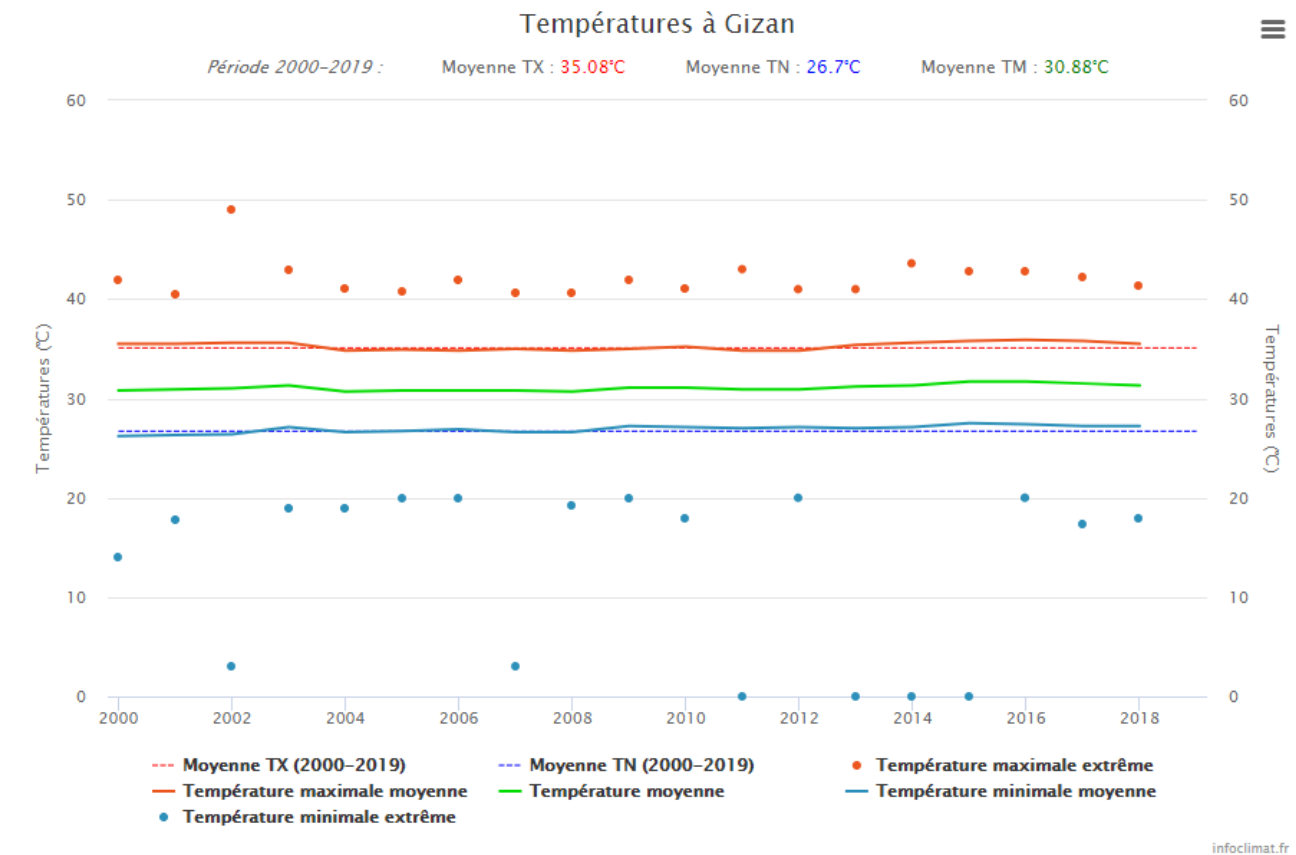


4. Gizan



La droite de tendance a une pente de 0.0388, ce qui correspond à un accroissement moyen de 3,9°C en 100 ans.

Ci-dessous l'historique des températures relevées (source InfoClimat) :



Les données brutes sont disponibles sur le site internet Infoclimat : <http://www.infoclimat.fr>